



**КОМИТЕТ ИМУЩЕСТВЕННЫХ ОТНОШЕНИЙ
АДМИНИСТРАЦИИ ПЕРМСКОГО МУНИЦИПАЛЬНОГО ОКРУГА**

РЕШЕНИЕ
о размещении объектов № 3615

Пермский край
Пермский округ

12.12.2024

Комитет имущественных отношений администрации Пермского муниципального округа разрешает Акционерному обществу «Газпром газораспределение Пермь» (ИНН 5902183841, ОГРН 2125902017723, почтовый адрес: 614000, г. Пермь, ул. Петропавловская, 43)

размещение объекта «газопровод давлением до 1,2 Мпа, для размещения которого не требуется разрешения на строительство»

на землях муниципальной собственности

на срок 1 год

Местоположение: Пермский край, Пермский муниципальный округ, д. Мокино, ул. Вишневая, к дому 42.

Приложение: схема предполагаемых к использованию земель или части земельного участка.

Особые условия использования:

1. При размещении объекта учесть параметры ширины проезда улично-дорожной сети, во избежание сужения полосы отвода дороги.
2. Получение разрешения на производство земляных работ

Заместитель председателя комитета


(подпись, печать)



М.В. Королева

Схема предполагаемых к использованию земель или части земельного участка

Объект: Газопровод давлением до 1,2 Мпа, для размещения которого не требуется разрешения на строительство
 Местоположение: расположенных по адресу: Пермский край, м.о. Пермский, д. Мокино, ул. Вишневая, к дому 42

Площадь земель или части земельного участка, кв.м.: 1899

Категория земель: земли населенных пунктов

Вид разрешенного использования: -

Каталог координат, м

№ точки границы	X	Y
н1	501548.93	2213851.83
н2	501549.66	2213850.33
н3	501553.73	2213841.98
н4	501553.75	2213841.94
н5	501556.87	2213843.45
н6	501623.38	2213707.57
н7	501624.67	2213704.93
н8	501634.53	2213710.03
н9	501633.36	2213712.43
н10	501635.76	2213713.60
н11	501631.88	2213721.07
н12	501629.60	2213719.89
н13	501561.04	2213859.95
н14	501554.38	2213856.69
н15	501551.16	2213855.12
н16	501552.03	2213853.34
н1	501548.93	2213851.83

Описание границ смежных землепользователей:

От точки н1 до точки н2 - земельный участок с кадастровым номером 59:32:3980009:10585

От точки н2 до точки н4 - земельный участок с кадастровым номером 59:32:3980009:10584

От точки н4 до точки н6 - земельный участок с кадастровым номером 59:32:3980009:4369








От точки н6 до точки н8 - земельный участок с кадастровым номером 59:32:3980009:2760

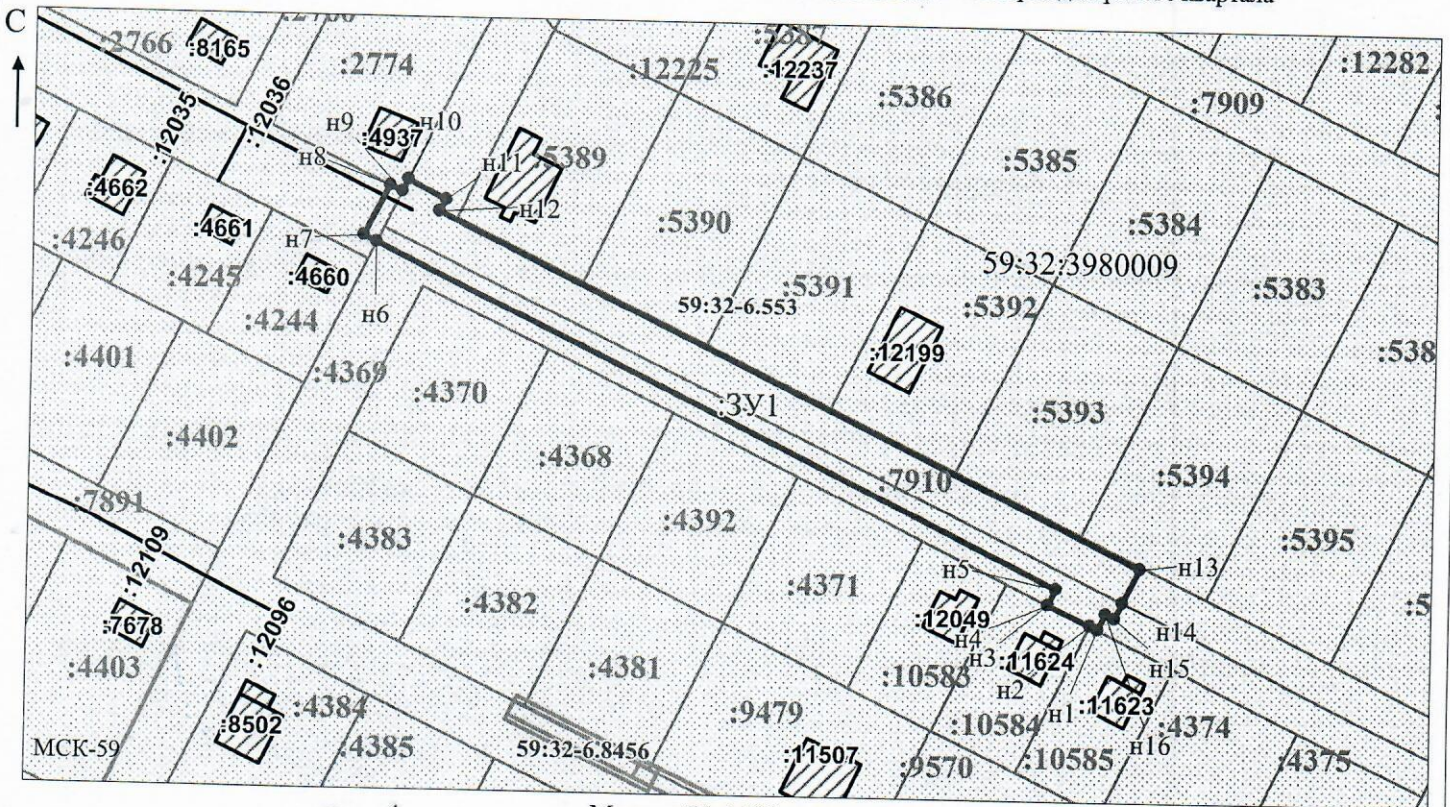
От точки н8 до точки н10 - земельный участок с кадастровым номером 59:32:3980009:2774

От точки н10 до точки н14 - земельный участок с кадастровым номером 59:32:3980009:7910

От точки н14 до точки н1 - земельный участок с кадастровым номером 59:32:3980009:4369

Условные обозначения:

-  - предполагаемый участок земель, на которых планируется размещение объекта
 -  - границы и номер земельного участка, сведения о которых внесены в ЕГРН
 -  - границы и номер объекта капитального строительства, сведения о которых внесены в ЕГРН
 -  - граница кадастрового квартала
 -  - зоны с особыми условиями использования территории, сведения о которых внесены в ЕГРН
 -  - обозначение запрашиваемого земельного участка
 -  - характеристическая точка границ земель или части земельного участка
- 59:32:3980009 - номер кадастрового квартала



Масштаб 1:1500

/ Осипова А.Д.

Заявитель:

МП

(подпись, расшифровка подписи)

(для юридических лиц

и индивидуальных предпринимателей)